VYTYČOVACÍ VÝKRES V KM 66,400 - 68,000   1:1000

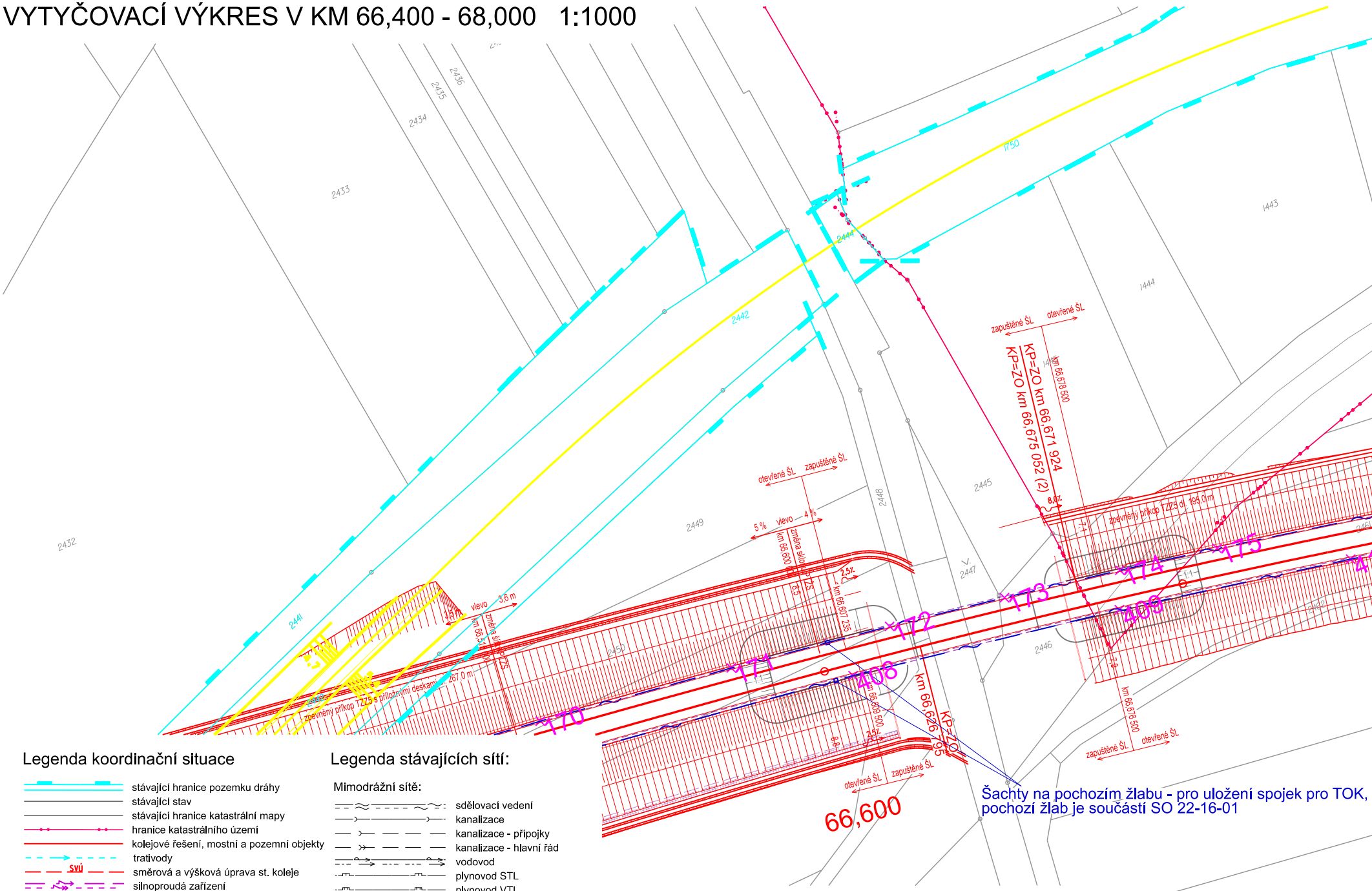
2432
2433
2434
2435
2436
2441
2442
2444
2445
2446
2447
2448
2449
2450
1443
1444
1750
170
171
172
173
174
175
408
409
otevřené ŠL
zapuštěné ŠL
5 %
vlevo
4 %
změna sklonu TZS
km 66,600
km 66,607 235
km 66,609 500
km 66,626 795
KP=ZO
KP=ZO km 66,671 924
KP=ZO km 66,675 052 (2)
km 66,678 500
km 66,676 500
zpevněný příkop TZZ5 dl. 195,0 m
zpevněný příkop TZZ5 s příložnými deskami dl. 267,0 m
vlevo
3,6 m
2,5%
8,0%
66,600
66,700

Šachty na pochozím žlabu - pro uložení spojek pro TOK,
pochozí žlab je součástí SO 22-16-01

Legenda koordinační situace

- stávající hranice pozemku dráhy
- stávající stav
- stávající hranice katastrální mapy
- hranice katastrálního území
- kolejové řešení, mostní a pozemní objekty
- trativody
- SVÚ směrová a výšková úprava st. koleje
- silnoproudá zařízení
- sdělovací zařízení
- Z zabezpečovací zařízení
- Z multitrasa (sděl. + zab. zařízení)
- kanalizace
- oplocení
- demolice
- související investiční akce
- venkovní návěstní prvky
- silniční komunikace
- pozemní stavební objekty
- nástupiště a zpevněné plochy

Legenda stávajících sítí:

Mimodrážní sítě:

- sdělovací vedení
- kanalizace
- kanalizace - přípojky
- kanalizace - hlavní řád
- vodovod
- plynovod STL
- plynovod VTL
- silnoproud NN
- silnoproud VN
- silnoproud VVN

Drážní sítě:

- kanalizace
- vodovod
- plynovod - přípojka
- sděl. vedení - SŽ
- z zabezp. vedení - SŽ SSZT
- silnoproud - SŽ SEE

LEGENDA K VYTYČOVANÝM BODŮM:

SOUŘADNICOVÝ SYSTÉM S-JTSK

VÝŠKOVÝ SYSTÉM Bpv

PRO VYTYČENÍ BUDE POUŽITA PLATNÁ VYTYČOVACÍ SÍŤ STAVBY V DOBĚ VYTYČENÍ

PŘESNOST VYTYČENÍ DLE ČSN 730420-1 a 730420-2 *)

×1	VYTYČOVANÝ BOD
—×—	KABELOVÁ TRASA S VYTYČOVANÝM BODEM

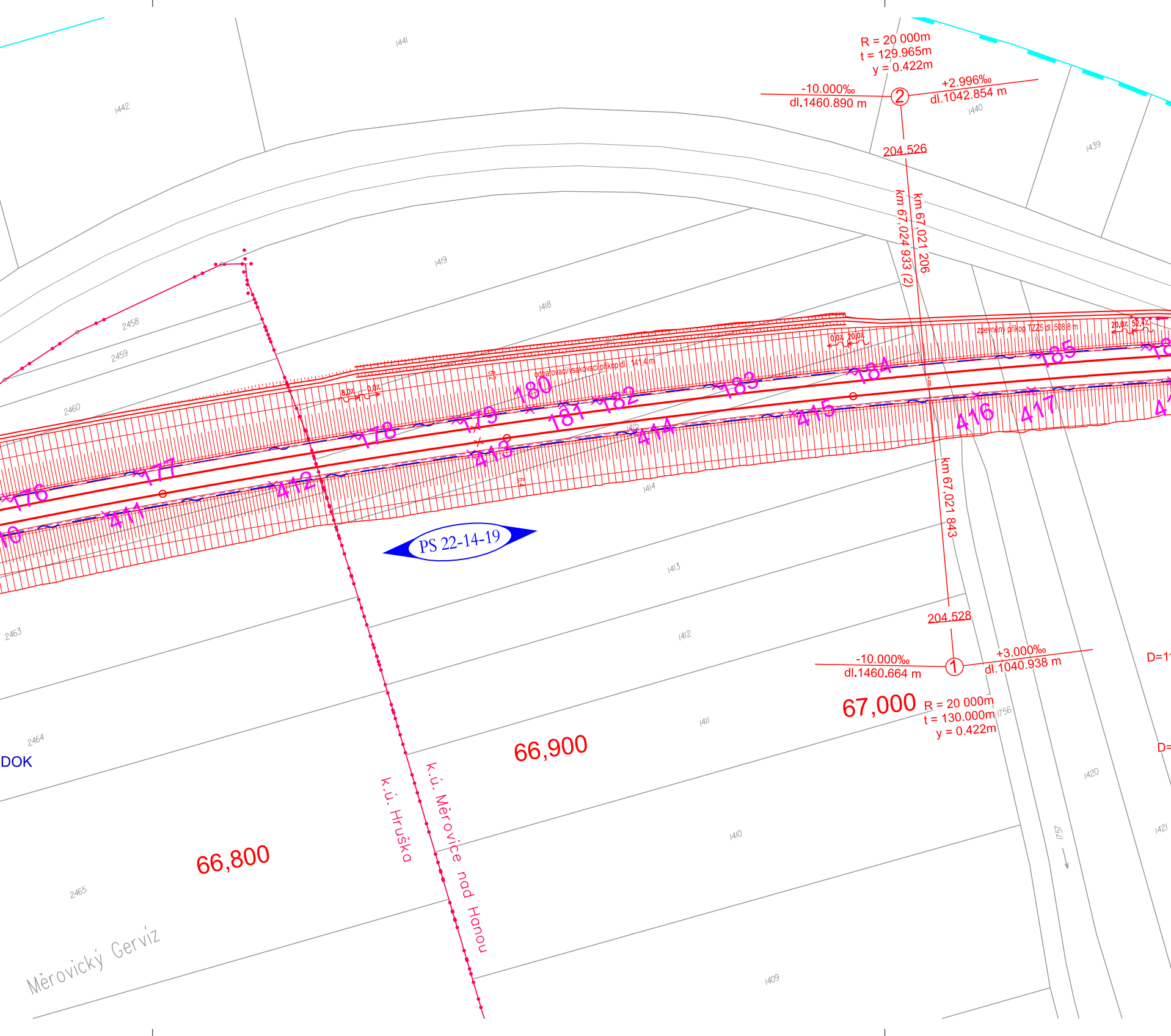
R = 20 000m
t = 129.965m
y = 0.422m
-10.000‰
dl.1460.890 m
②
+2.996‰
dl.1042.854 m
204.526
km 67,021 206
km 67,024 933 (2)
1441
1442
1440
1439
1419
1418
1417
2458
2459
2460
odpařovací/vsakovací příkop dl. 141,4 m
zpevněný příkop TZZ5 dl. 508,8 m
8.0%
0.0%
0.0%
20.0%
20.0%
52.4%
176
177
178
179
180
181
182
183
184
185
410
411
412
413
414
415
416
417
1415
1414
1413
1412
1411
1410
1409
PS 22-14-19
km 67,021 843
204.528
-10.000‰
dl.1460.664 m
①
+3.000‰
dl.1040.938 m
67,000
R = 20 000m
t = 130.000m
y = 0.422m
D=1
D=
1756
1757
1420
1421
2463
2464
2465
DOK
66,900
66,800
k.ú. Hruška
k.ú. Měrovice nad Hanou
Měrovický Gerviz

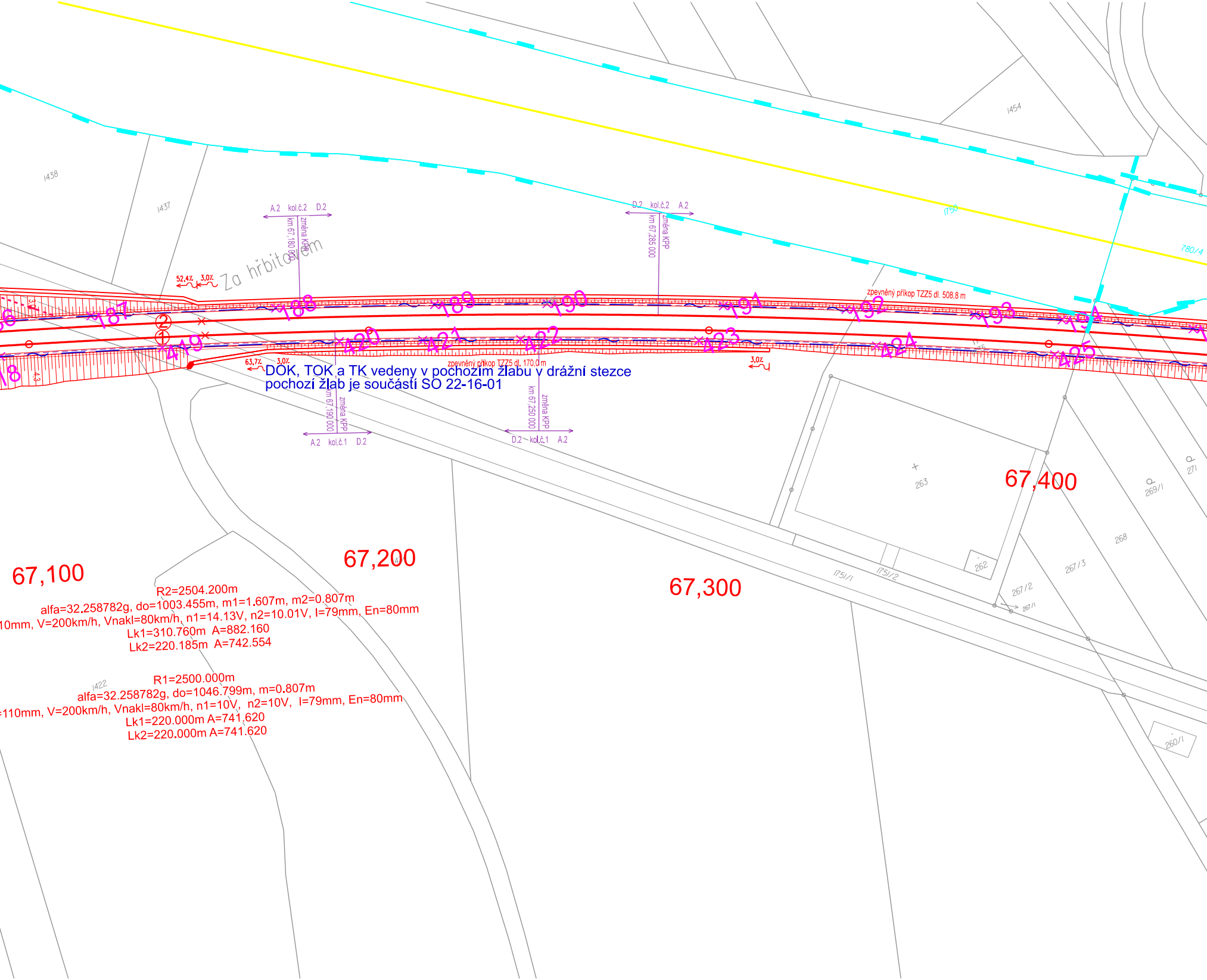
1438
1437
1454
1750
780/4
A.2 kol.č.2 D.2
km 67,180 000
změna KPP
Za hřbitovem
52,4% 3,0%
D.2 kol.č.2 A.2
km 67,285 000
změna KPP
zpevněný příkop TZZ5 dl. 508,8 m
56
187
188
189
190
191
192
193
194
②
①
18
419
420
421
422
423
424
425
3,0
4,3
63,7% 3,0%
zpevněný příkop TZZ5 dl. 170,0 m
3,0%
DOK, TOK a TK vedeny v pochozím žlabu v drážní stezce
pochozí žlab je součástí SO 22-16-01
km 67,190 000
změna KPP
A.2 kol.č.1 D.2
km 67,250 000
změna KPP
D.2 kol.č.1 A.2
263
262
1751/1
1751/2
267/2
267/1
267/3
268
269/1
271
260/1
1422
67,100
67,200
67,300
67,400
R2=2504.200m
alfa=32.258782g, do=1003.455m, m1=1.607m, m2=0.807m
10mm, V=200km/h, Vnakl=80km/h, n1=14.13V, n2=10.01V, I=79mm, En=80mm
Lk1=310.760m A=882.160
Lk2=220.185m A=742.554
R1=2500.000m
alfa=32.258782g, do=1046.799m, m=0.807m
=110mm, V=200km/h, Vnakl=80km/h, n1=10V, n2=10V, I=79mm, En=80mm
Lk1=220.000m A=741.620
Lk2=220.000m A=741.620

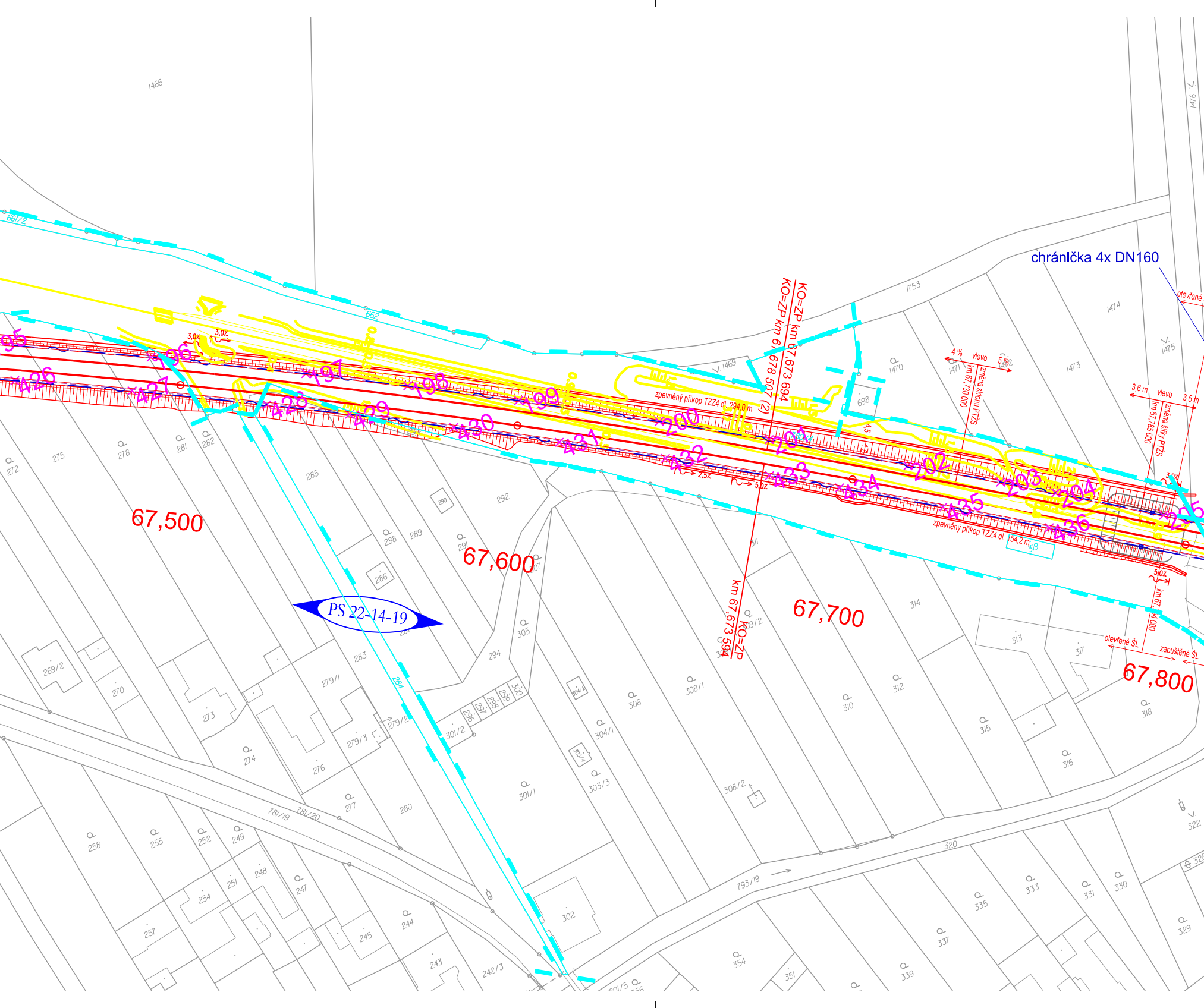

chránička 4x DN160
KO=ZP km 67,673 694
KO=ZP km 67,678 507 (2)
km 67,673 594
KO=ZP
zpevněný příkop TZZ4 dl. 294,0 m
zpevněný příkop TZZ4 dl. 154,2 m
4 %
vlevo
5 %
km 67,730 000
změna sklonu PTŽS
3,6 m
vlevo
3,5 m
km 67,785 000
změna šířky PTŽS
otevřené ŠL
zapuštěné ŠL
otevřené
3,0%
2,5%
5,0%
67,500
67,600
67,700
67,800
PS 22-14-19
195
196
197
198
199
200
201
202
203
204
205
426
427
428
429
430
431
432
433
434
435
436
1466
661/2
662
1753
1469
1470
1471
1472
1473
1474
1475
1476
698
319
272
275
278
281
282
285
290
292
288
289
291
286
283
284
294
305
306
308/1
308/2
311
312
313
314
315
316
317
318
310
309/2
269/2
270
273
274
276
277
279/1
279/2
279/3
280
296
297
298
299
300
301/1
301/2
302
303/3
303/4
304/1
304/2
258
255
252
249
251
248
247
254
257
245
244
243
242/3
781/19
781/20
793/19
320
322
328
329
330
331
333
335
337
339
351
354

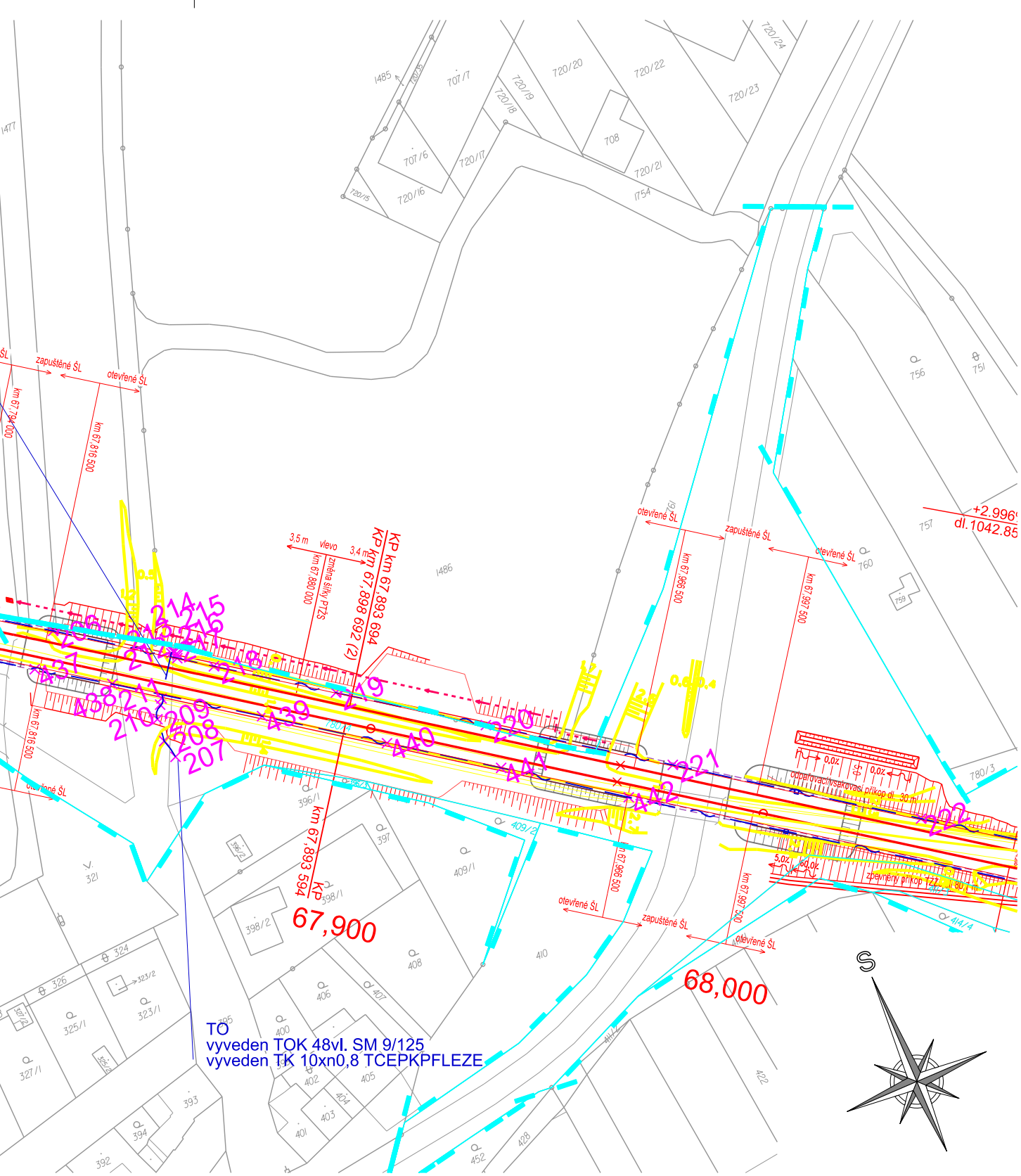

zapuštěné ŠL
otevřené ŠL
km 67,816 500
km 67,880 000
změna šířky PTZS
3,5 m
vlevo
3,4 m
KP km 67,893 694
KP km 67,898 692 (2)
km 67,966 500
km 67,997 500
+2.996
dl.1042.85
odpařovací/vsakovací příkop dl. 30 m
zpevněný příkop
0,0%
5,0%
60,0%
km 67,893 594 KP
67,900
68,000
214
215
216
217
218
219
220
221
222
207
208
209
210
211
431
438
439
440
441
442
TO
vyveden TOK 48vl. SM 9/125
vyveden TK 10xn0,8 TCEPKPFLEZE
S
720/24
720/20
720/22
720/23
720/19
720/18
720/17
720/21
720/16
720/15
707/7
707/6
708
1754
1485
1477
1486
756
751
757
760
759
780/3
409/2
409/1
414/4
396/1
397
398/1
398/2
394/2
321
324
323/2
323/1
325/1
326
327/1
327/2
325/2
395
400
402
401
403
404
405
406
407
408
410
393
394
392
452
428
422

Spolufinancováno Evropskou unií

Ministerstvo dopravy
Státní fond dopravní infrastruktury

Jiná ověření:

Paré:

Orientační schéma:

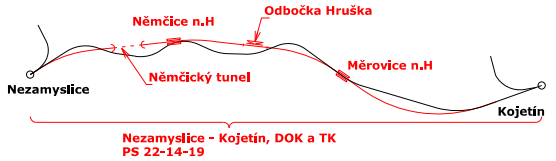

Němčice n.H
Odbočka Hruška
Měrovice n.H
Nezamyslice
Němčický tunel
Kojetín
Nezamyslice - Kojetín, DOK a TK
PS 22-14-19

Razítko oprávněné osoby:

Podpis: Datum:

Revize:	Datum:	Popis:	Kontroloval:
000	1.5.2023	Dokumentace PDPS	Ing. Ondřej Kopáč

Stavebník/Investor: **Správa železnic, státní organizace**
Adresa: **Dlážděná 1003/7, 110 00 Praha 1**
Zástupce investora: **Stavební správa východ**
Adresa: **Nerudova 773/1, 779 00 Olomouc**

SPRÁVA ŽELEZNIC

Zhotovitel díla: **Společnost Nej - Koj**
Adresa:
MORAVIA CONSULT Olomouc a.s.
Legionářská 1085/8,
779 00 Olomouc
Kontakt:
T: +420 585 570 444
E: moravia@moravia.cz

Metroprojekt Praha a.s.
Argentinská 1621/36
Holešovice 170 00 Praha 7
T: +420 296154105
E: info@metroprojekt.cz

Zhotovitel části/objektu: **MORAVIA CONSULT Olomouc a.s.**
Adresa: Legionářská 1085/8, 779 00 Olomouc
Kontakt:
T: +420 585 570 444
E: moravia@moravia.cz

Hlavní projektant (HIP): **Ing. Jiří Malina** Specialista: **Ing. Milan Oharek**

Název stavby/akce: **Modernizace trati Brno-Přerov, 4. stavba Nezamyslice - Kojetín**
Označení Investora: S621500589
Zakázka: 21-022-232-SR

Název části: Dálková, optická, závěsná kabelizace (DK, DOK, ZOK)
Označení části: **D.1.2.5**

Název objektu/dílčí části: **Nezamyslice - Kojetín, DOK a TK**
Označení objektu/komplexu: **PS 22-14-19**

Název přílohy: Vytyčovací výkres v KM 64,400 - 68,000
Název dílčí části přílohy: -
Číslo přílohy (typ/pořadí): **2. 205**

Odpovědný projektant: Ing. Filip Rozsypal
Zpracovatel přílohy: Ing. Filip Rozsypal
Měřítko: 1:1000
Formáty: 9xA4
Stupeň dokumentace: **PDPS**

Kraj: Olomoucký
Katastrální území: viz technická zpráva
TUDU: 2101 Brno-hl.n. – Přerov
Smluvní datum zpracování: **01.05.2023**

Označení investora:	Stupeň dokumentace:	Část:	Objekt:	Podobjekt:	Příloha:	Revize:
S621500589	_PDPS	_D1205	_PS221419	_XX	_2_205	_000

DOKUMENT LZE UŽÍVAT POUZE VE SMYSLU PŘÍSLUŠNÉ SMLOUVY O DÍLO. ŽÁDNÁ JEHO ČÁST NEMŮŽE BÝT DLE ZÁKONA č.121/2000 Sb. KOPÍROVÁNA NEBO JINAK ROZŠIŘOVÁNA BEZ SOUHLASU MORAVIA CONSULT Olomouc a.s.